

















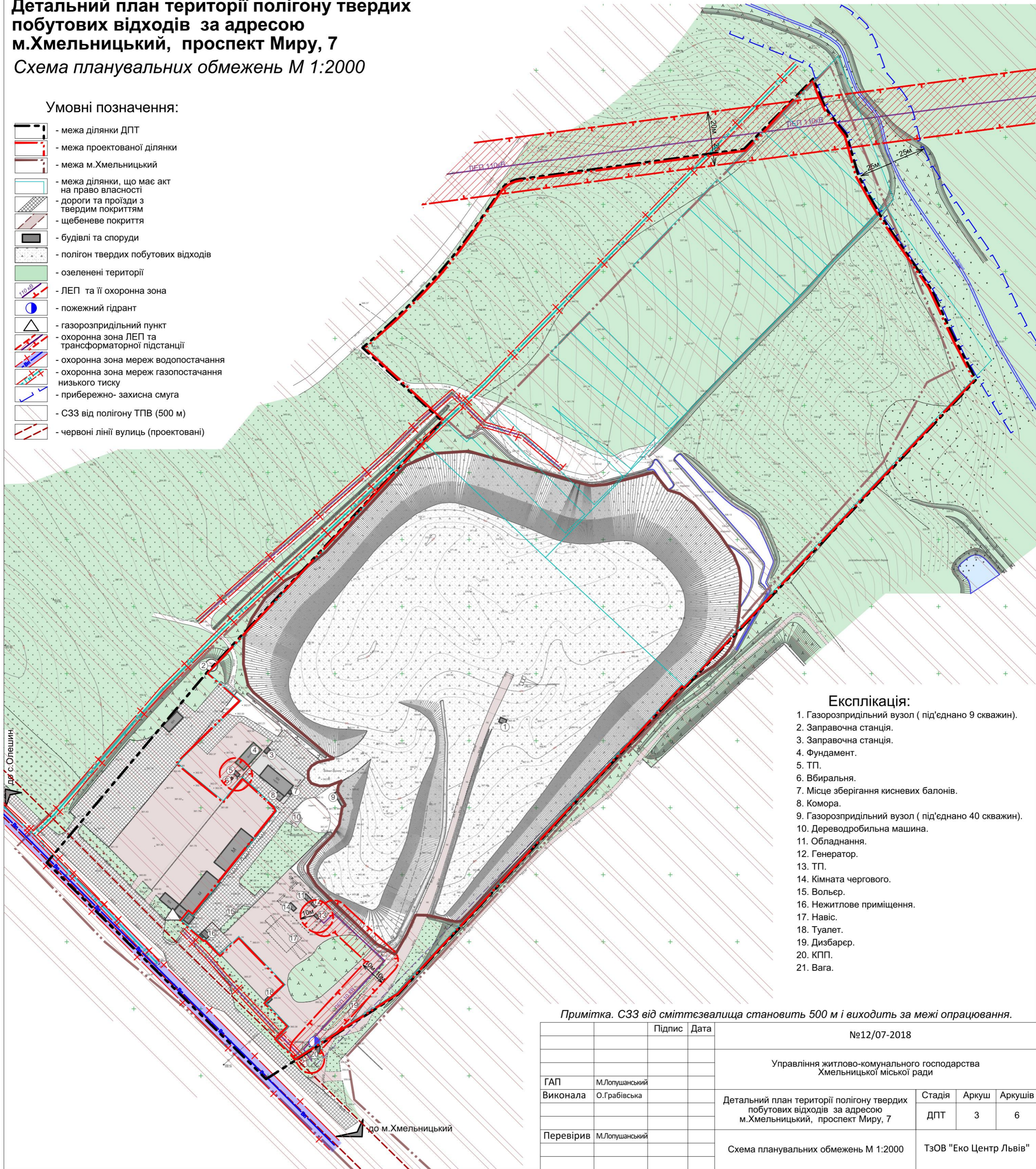


Детальний план території полігону твердих побутових відходів за адресою м.Хмельницький, проспект Миру, 7
Схема планувальних обмежень М 1:2000

Умовні позначення:

-  - межа ділянки ДПТ
-  - межа проекрованої ділянки
-  - межа м.Хмельницький
-  - межа ділянки, що має акт на право власності
-  - дороги та проїзди з твердим покриттям
-  - щебенево покриття
-  - будівлі та споруди
-  - полігон твердих побутових відходів
-  - озеленені території
-  - ЛЕП та її охоронна зона
-  - пожежний гідрант
-  - газорозподільний пункт
-  - охоронна зона ЛЕП та трансформаторної підстанції
-  - охоронна зона мереж водопостачання
-  - охоронна зона мереж газопостачання низького тиску
-  - прибережно-захисна смуга
-  - СЗЗ від полігону ТПВ (500 м)
-  - червоні лінії вулиць (проектовані)



Експлікація:

1. Газорозподільний вузол (під'єднано 9 скважин).
2. Заправочна станція.
3. Заправочна станція.
4. Фундамент.
5. ТП.
6. Вбиральня.
7. Місце зберігання кисневих балонів.
8. Комора.
9. Газорозподільний вузол (під'єднано 40 скважин).
10. Дереводробильна машина.
11. Обладнання.
12. Генератор.
13. ТП.
14. Кімната чергового.
15. Вольєр.
16. Нежитлове приміщення.
17. Навіс.
18. Туалет.
19. Дизбарер.
20. КПП.
21. Вага.

Примітка. СЗЗ від сміттєзвалища становить 500 м і виходить за межі опрацювання.

		Підпис	Дата	№12/07-2018			
				Управління житлово-комунального господарства Хмельницької міської ради			
ГАП	М.Лопушанський			Детальний план території полігону твердих побутових відходів за адресою м.Хмельницький, проспект Миру, 7	Стадія	Аркуш	Аркушів
Виконала	О.Гравіська				ДПТ	3	6
Перевірів	М.Лопушанський			Схема планувальних обмежень М 1:2000	ТЗОВ "Еко Центр Львів"		